





LEGENDA

-  REDE COLETORA PROJETADA
-  LINHA DE RECALQUE PROJETADA
-  POSTE DE CONCRETO
-  LIMITE DA ÁREA DE ESTUDO


NOTAS:

- AS REDES PROJETADAS ESTÃO SUJEITAS A AJUSTES DURANTE A EXECUÇÃO, CONFORME REVISÃO TOPOGRÁFICA EM CAMPO. ISSO SE DEVE AO FATO DE O LEVANTAMENTO TOPOGRÁFICO COMPLEMENTAR TER SIDO REALIZADO PELA FIXA ENGENHARIA EM PONTOS ESPECÍFICOS ONDE NÃO HAVIA TOPOGRAFIA EXISTENTE. NA PARTE ONDE A TSA JÁ HAVIA FEITO O LEVANTAMENTO PLANIALTIMÉTRICO CADASTRAL FOI REUTILIZADO O MESMO, INCLUSIVE PARA NÃO HAVER PROBLEMA DE COMPATIBILIZAÇÃO ENTRE O EXECUTADO E O PROJETO REVISADO, PODENDO HAVER DIVERGÊNCIAS EM RELAÇÃO ÀS CONDIÇÕES REAIS DO TERRENO.

- O SISTEMA ELÉTRICO DA ESTAÇÃO ELEVATÓRIA DE ESGOTO (EEE) DEVERÁ SER CONECTADO AO POSTE MAIS PRÓXIMO, SENDO DISPENSADA A CONSTRUÇÃO DE CASA DE GERADOR.

-	-	-	-
-	-	-	-
00	26/09/2025	EMIÇÃO INICIAL	Eng. Carlos H. Garbin
REVISÃO	DATA	MODIFICAÇÕES	RESPONSÁVEL

PROJETO DO SISTEMA DE ESGOTAMENTO SANITÁRIO



**SOLUÇÕES EM ENGENHARIA**

Avenida Itália, nº 482, 8º andar, Sala 801, Bairro São Pelegrino, CEP 95010-040, Caxias do Sul - RS

Telefone: (54) 99971-9141  
E-mail: contato@fixaengenharia.com  
Instagram: fixa\_engenharia

DESENHISTA

Eng. Carlos Henrique Garbin  
CREA RS219532

PROPRIETÁRIO

PREFEITURA MUNICIPAL DE PONTE PRETA

MUNICÍPIO	PONTE PRETA	DATA	SET/2025	ESCALA	1:50
-----------	-------------	------	----------	--------	------

ASSUNTO	EEE 01 - PLANTA DE LOCALIZAÇÃO	PRANCHA	01/01
---------	--------------------------------	---------	-------